

**UBND XÃ NGỌC THIỆN
PHÒNG KINH TẾ**

**CỘNG HÒA XÃ HỘI CHỦ NGHĨA VIỆT NAM
Độc lập - Tự do - Hạnh phúc**

Số: 225./TTr-KT

Ngọc Thiện, ngày 26 tháng 5 năm 2026

TỜ TRÌNH

Về việc thu hồi Giấy chứng nhận quyền sử dụng đất đã cấp cho hộ ông Phan Văn Hiệp, tại thôn Hàm Rồng, Ngọc Thiện, Tân Yên, Bắc Giang

Căn cứ Luật Đất đai năm 2024; Luật Sửa đổi, bổ sung một số điều của Luật Đất đai số 31/2024/QH15; Căn cứ Nghị định: Số 151/2025/NĐ-CP ngày 12 tháng 6 năm 2025 của Chính phủ quy định về phân định thẩm quyền của chính quyền địa phương 02 cấp, phân quyền, phân cấp trong lĩnh vực quản lý đất đai; Số 102/2024/NĐ-CP ngày 30/7/2024 Quy định chi tiết thi hành một số Điều của Luật Đất đai.

Căn cứ Nghị định số 226/2025/NĐ-CP ngày 15/8/2025 của Chính phủ về việc sửa đổi, bổ sung một số điều của các nghị định quy định chi tiết thi hành Luật Đất đai; số 49/2026/NĐ-CP ngày 31/01/2026 của Chính Phủ quy định chi tiết và hướng dẫn một số điều của Nghị quyết số 254/2025/QH15 của Quốc hội quy định một số cơ chế, chính sách tháo gỡ khó khăn, vướng mắc trong tổ chức thi hành Luật Đất đai; số 50/2026/NĐ-CP ngày 31/01/2026 của Chính Phủ quy định chi tiết một số điều của Nghị quyết số 254/2025/ QH15 ngày 11/12/2025 của Quốc hội về việc quy định một số cơ chế, chính sách tháo gỡ khó khăn, vướng mắc trong tổ chức thi hành Luật Đất đai về tiền sử dụng đất, tiền thuê đất;

Căn cứ Quyết định: số 18/2026/QĐ-UBND ngày 02/3/2026 của UBND tỉnh Bắc Ninh quyết định chi tiết thi hành một số điều của Luật Đất đai; các Nghị định quy định chi tiết và hướng dẫn thi hành một số điều của Luật Đất đai, Nghị quyết của Quốc hội trên địa bàn tỉnh Bắc Ninh; số 33/2026/QĐ-UBND ngày 19/5/2026 của UBND tỉnh Bắc Ninh quy định về trình tự, thủ tục hành chính về đất đai áp dụng trên địa bàn tỉnh Bắc Ninh.

Căn cứ đơn đề nghị của các thành viên hộ ông Phan Văn Hiệp ngày 29/5/2026. Trên giấy chứng nhận quyền sử dụng đất số seri P 417858, số vào sổ 01411 QSDĐ/QĐ số 154/QĐ-UB-H, mang tên hộ ông Phan Văn Hiệp do UBND huyện Tân Yên cấp ngày 25/7/1999.

Qua xác minh kiểm tra hiện trạng, hồ sơ địa chính lưu tại UBND xã, các giấy tờ có liên quan do hộ ông Phan Văn Hiệp cung cấp. Phòng Kinh tế, xã Ngọc Thiện trình UBND xã Ngọc Thiện, tỉnh Bắc Ninh xem xét, ban hành Quyết định thu hồi

Giấy chứng nhận quyền sử dụng đất do cấp không đúng đối tượng sử dụng đất, nội dung như sau:

1. Thông tin Giấy chứng nhận đã cấp:

Chứng nhận Hộ ông Phan Văn Hiệp, sinh năm: 1950, Hàm Rồng, xã Ngọc Thiện, Tân Yên, Bắc Giang.

Theo GCN đã cấp (Số phát hành: P 417858; Số vào sổ cấp GCN: 01411 QSDĐ/QĐ số 154/QĐ-UB-H, cấp ngày 25/7/1999)

Được quyền sử dụng: 5140m² đất. Tại xã Ngọc Thiện, huyện Tân Yên, tỉnh Bắc Giang

Theo bảng liệt kê dưới đây:

Số tờ bản đồ	Số thửa	Diện tích (m ²)	Mục đích sử dụng đất	Thời hạn sử dụng	Phần ghi thêm
26	20	168	Lúa	10/2013	
26	26	432	Lúa	10/2013	
26	177	504	Lúa	10/2013	
26	193	240	Lúa	10/2013	
26	274	672	Lúa	10/2013	
26	291	580	Lúa	10/2013	
26	343(1)	48	Lúa	10/2013	
26	343(2)	192	Lúa	10/2013	
27	92	528	Lúa	10/2013	
27	112	552	Lúa	10/2013	
27	128	1224	Lúa	10/2013	

Ngày 11/12/2025 Chi nhánh VPĐK đất đai liên xã Tân Yên đã chỉnh lý xóa bỏ diện tích 4560m² đất nông nghiệp tại các thửa 20, 26, 177, 193, 274, 343 (1), 343(2), tờ bản đồ số 26, thửa đất số 92, 112, 128, tờ bản đồ số 27 theo Quyết định số 1074/QĐ-UBND ngày 30/10/2021 của UBND huyện Tân Yên. Còn lại trên Giấy CNQSD đất thửa đất số 291, tờ bản đồ số 26, diện tích 580m².

2. Nội dung sai sót:

Trên giấy chứng nhận quyền sử dụng đất thể hiện chủ sử dụng đất: hộ ông Phan Văn Hiệp. Tại thời điểm cấp Giấy CNQSD đất ngày 25/7/1999 thửa đất số 291, tờ bản đồ số 26, diện tích 580m² là đất thổ cư. Nội dung sai sót: Cấp không đúng mục đích, thời hạn sử dụng đất.

3. Căn cứ pháp lý:

Căn cứ Luật đất đai năm 2024; Luật Sửa đổi, bổ sung một số điều của Luật Đất đai số 31/2024/QH15;

Căn cứ Nghị định: Số 151/2025/NĐ-CP ngày 16/6/2025 của Chính phủ quy định về phân định thẩm quyền của chính quyền địa phương 02 cấp, phân quyền, phân cấp trong lĩnh vực đất đai; Số 102/2024/NĐ-CP ngày 30/7/2024 Quy định chi tiết thi hành một số Điều của Luật Đất đai.

Căn cứ Quyết định số 33/2026/QĐ-UBND ngày 19/5/2026 của UBND tỉnh Bắc Ninh quy định về trình tự, thủ tục hành chính về đất đai áp dụng trên địa bàn tỉnh Bắc Ninh.

Giấy chứng nhận QSD đất, đơn đề nghị thu hồi và cấp giấy CNQSD đất của các thành viên hộ ông Phan Văn Hiệp ngày 29/4/2026.

4. Đề xuất, kiến nghị:

Căn cứ các nội dung nêu trên, theo điểm d khoản 2 Điều 152 Luật đất đai năm 2024. Phòng Kinh tế xã, trình UBND xã Ngọc Thiệu xem xét ban hành quyết định: Thu hồi giấy chứng nhận quyền sử dụng đất số seri P 417858; Số vào sổ cấp GCN số 01411 QSDĐ/QĐ số 154/QĐ-UB-H, cấp ngày 25/7/1999 mang tên hộ ông Phan Văn Hiệp. Địa chỉ thửa đất: Thôn Hàm Rồng, xã Ngọc Thiệu, Tân Yên, Bắc Giang.

Nơi nhận:

- UBND xã Ngọc Thiệu;
- Lưu.

**KT. TRƯỞNG PHÒNG
PHÓ TRƯỞNG PHÒNG**



Nguyễn Văn Hậu

CỘNG HÒA XÃ HỘI CHỦ NGHĨA VIỆT NAM
Độc lập - Tự do - Hạnh phúc

Ngọc Thiện, ngày 29 tháng 4.. năm 2026

ĐƠN ĐỀ NGHỊ

(V/v: Thu hồi giấy chứng nhận quyền sử dụng đất)

Kính gửi: Ủy ban nhân dân xã Ngọc Thiện, tỉnh Bắc Ninh.

Chúng tôi là những thành viên hộ ông **Phan Văn Hiệp** tại thời điểm cấp giấy chứng nhận QSD đất số số se ri P 417585, số vào sổ cấp GCNQSD đất 01411 QSDĐ/QĐ SỐ 154/QĐ-UB-H do UBND huyện Tân Yên cấp ngày 25/07/1999 gồm:

1. Ông **Phan Văn Hiệp**, Sinh năm 1950, CCCD số 024050000417
 2. Bà **Trần Thị Lý**, Sinh năm 1952, CCCD số 024152000411
 3. Ông **Phan Văn Trọng**, Sinh năm 1982, CCCD số 024082002814
- Cùng thường trú tại địa chỉ: thôn Hàm Rồng, xã Ngọc Thiện, tỉnh Bắc Ninh.
4. Bà **Phạm Thị Châm**, Sinh năm 1984, CC số 024184002418
- Địa chỉ thường trú: thôn Hương, xã Ngọc Thiện, tỉnh Bắc Ninh.

Nội dung đề nghị:

Ngày 25/07/1999 UBND huyện Tân Yên cấp Giấy chứng nhận quyền sử dụng đất mang tên ông hộ ông Phan Văn Hiệp số se ri P 417858, số vào sổ cấp GCNQSD đất 01411 QSDĐ/ QĐ SỐ 154/QĐ-UB-H do UBND huyện Tân Yên cấp ngày 25/07/1999. Thông tin cụ thể như sau:

Thửa đất số: 291, tờ bản đồ số: 26

Địa chỉ: thôn Hàm Rồng, xã Ngọc Thiện, tỉnh Bắc Ninh

Diện tích: 580m²

Mục đích sử dụng: Đất ởm² và đất vườn:m²




Thời hạn sử dụng: Lâu dài.

Tên người sử dụng đất trên GCNQSD đất: Hộ ông: Phan Văn Hiệp.

Trong quá trình cấp GCN QSD đất có sự sai sót về thửa đất.

Nay chúng tôi viết đơn này kính mong cơ quan chức năng huyện giải quyết việc thu hồi Giấy chứng nhận quyền sử dụng đất mang tên ông hộ ông Phan Văn Hiệp số se ri P 417858 số vào sổ cấp GCNQSD đất 01411 QSDĐ/QĐ SỐ 154/QĐ-UB-H do UBND huyện Tân Yên cấp ngày 25/07/1999 tại thửa 291, tờ bản đồ 26; diện tích: 580m²; mục đích sử dụng: đất ởm² và đất vườn:m²; thời hạn sử dụng: Lâu dài; địa chỉ: thôn Hàm Rồng, xã Ngọc Thiện, tỉnh Bắc Ninh theo quy định.

Kính mong quý cơ quan nhanh chóng xem xét và giải quyết để quyền lợi của chúng tôi được đảm bảo theo quy định của pháp luật.





Châm

Chúng tôi xin cam đoan những gì chúng tôi viết trên đây là đúng với sự thật, nếu có điều gì không đúng chúng tôi xin hoàn toàn chịu trách nhiệm theo quy định của pháp luật.


Ngọc Thiên, ngày 29 tháng 4 năm 2026

Những người viết đơn

(ký và ghi rõ họ tên)


Phan Văn Hiệp

li
biên thị li


Phan Văn Thông

Châm
Phạm Thị Châm

CỘNG HOÀ XÃ HỘI CHỦ NGHĨA VIỆT NAM
Độc lập - Tự do - Hạnh phúc

BẢN CAM KẾT

Kính gửi: UBND xã Ngọc Thiện

Tên tôi là: **Phan Văn Hiệp** - Sinh năm: 1950

CCCD số: 0240 5000 0417, do Cục cảnh sát QLHC về TTXH cấp ngày 10/4/2021. Là chủ hộ.

Địa chỉ thường trú: thôn Hàm Rồng, xã Ngọc Thiện, tỉnh Bắc Ninh.

Nay tôi xin trình bày và cam kết với UBND xã Ngọc Thiện việc như sau:

Gia đình tôi được UBND huyện Tân Yên cấp giấy chứng nhận QSD đất số P 417858, số vào sổ 01411 QSDĐ/QĐ 154/QĐ-UB-H ngày 25/7/1999 mang tên hộ ông Phan Văn Hiệp.

Tại thời điểm cấp Giấy CNQSD đất gia đình hộ ông Phan Văn Hiệp gồm các thành viên hộ như sau:

1. Ông (bà) **Phan Văn Hiệp**, SN 1950, là chủ hộ.
2. Ông (bà) **Trần Thị Lý**, SN 1952, CCCD số 0241 5200 0411 (là vợ).
3. Ông (bà) **Phan Văn Trọng**, SN 1982, CCCD số 0240 8200 2814 (là con).

Cùng thường trú: thôn Hàm Rồng, xã Ngọc Thiện, tỉnh Bắc Ninh

4. Ông (bà) **Phạm Thị Châm**, SN 1984, CC số 0241 8400 2418 (là con).

Địa chỉ thường trú: thôn Hương, xã Ngọc Thiện, tỉnh Bắc Ninh

Tôi xin cam đoan những điều kê khai, nói trên là hoàn toàn đúng sự thật nếu sai tôi xin hoàn toàn chịu trách nhiệm trước pháp luật về việc liên quan đến quyền lợi và nghĩa vụ sử dụng đất đối với thửa đất của gia đình sau này.

Tôi xin trân trọng cảm ơn!

Châm
Phạm Thị Châm
Phan Văn Hiệp

Ngọc Thiện, ngày 28 tháng 11.. năm 2026
Người làm cam kết

Trần Thị Lý
Phan Văn Trọng



Ngày 28 tháng 04 năm 2026 (Bằng chữ: ngày hai tám, tháng tư, năm hai nghìn không trăm hai mươi sáu)

Tại: Trung tâm phục vụ Hành chính công xã Ngọc Thiện, tỉnh Bắc Ninh

Tôi: **Lại Xuân Hà** – Phó Giám đốc Trung tâm phục vụ Hành chính công xã Ngọc Thiện, tỉnh Bắc Ninh.

Chứng thực

- Ông (bà): **Phan Văn Hiệp**. CCCD số 024050000417.
- Ông (bà): **Trần Thị Lý**. CCCD số 024152000411.
- Ông (bà): **Phan Văn Trọng**. CCCD số 024082002814.
- Ông (bà): **Phạm Thị Châm**. CCCD số 0241840002418.

Cam đoan đã hiểu, tự chịu trách nhiệm về nội dung của giấy tờ, văn bản và đã ký/điêm chỉ vào giấy tờ, văn bản này, trước mặt ông **Nguyễn Như Anh** là người tiếp nhận hồ sơ.

Số chứng thực 2132, quyền số 02/2026 - SCT/CK, ĐC

Người tiếp nhận hồ sơ
Ký, ghi rõ họ, tên


Nguyễn Như Anh

**KT. GIÁM ĐỐC
PHÓ GIÁM ĐỐC**



Handwritten text, likely bleed-through from the reverse side of the page. The text is mostly illegible due to fading and bleed-through.



Handwritten text at the bottom left, possibly a signature or date, partially obscured by the stamp.

Quyết định số 409/QĐ/ĐC
ngày 27/7/1995
của Tổng cục Địa chính
Mô hình số 01
(0,27 x 0,38) m

CỘNG HÒA XÃ HỘI CHỦ NGHĨA VIỆT NAM
Độc lập - Tự do - Hạnh phúc

MÃ SỐ
Tỉnh, huyện, xã

Triển số số 5' Địa chính
1999 tại xã Ngọc Thiên
TM. UBND xã



PHÓ CHỦ TỊCH
Phạm Văn Mạnh

SỔ ĐỊA CHÍNH

XÃ Ngọc Thiên
HUYỆN Tân Yên
TỈNH Bắc Giang
Quyển số: 16 Thôn (ấp, bản) Hãn Rồng

Ngày... tháng... năm 1999
CHẤM ĐỐC SỔ ĐỊA CHÍNH TỈNH
(Ký, đóng dấu)

[Signature]
CHỦ ĐỐC
[Signature]

Ngày... tháng... năm 1999
CHỦ TỊCH ỦY BAN NHÂN DÂN XÃ
(Ký, đóng dấu)

[Signature]
UBND XÃ NGOC THIEN
NGUYEN THO



I. CHỦ SỬ DỤNG ĐẤT

Tên chủ sử dụng đất: **Hộ ông Phan Văn Hiệp** Số quản lý
 Năm sinh (của chủ hộ gia đình, cá nhân): 1960
 Họ tên vợ/chồng (của chủ hộ gia đình): **Bà Trần Thị Lý**
 Nơi thường trú: **Hàm Rồng, Ngọc Thiện, Tân Yên, Bắc Giang**

II. DĂNG KÝ SỬ DỤNG

Ngày tháng năm vào sổ	Tờ bản đồ số	Thửa số	Địa danh thửa đất	Diện tích (m ²)	Hạng đất	Mục đích sử dụng	Thời hạn sử dụng	Căn cứ pháp lý vào sổ	Vào sổ cấp giấy chứng nhận số	Chủ sử dụng ký tên
1	2	3	4	5	6	7	8	9	10	11
3/1999	26	20	Cột Mắc	168,0		Lúa	10/2013	QĐ SỐ 154/QĐ-UB-H	01411	
3/1999	26	26	Cột Mắc	432,0		Lúa	10/2013	QĐ SỐ 154/QĐ-UB-H	01411	
3/1999	26	177	Bờ Thửa	504,0		Lúa	10/2013	QĐ SỐ 154/QĐ-UB-H	01411	
3/1999	26	183	Khu %	240,0		Lúa	10/2013	QĐ SỐ 154/QĐ-UB-H	01411	
3/1999	26	274	Cửa Nhà	872,0		Lúa	10/2013	QĐ SỐ 154/QĐ-UB-H	01411	
3/1999	26	291	Hàm Rồng, Ngọc Thiện	580,0		Lúa	10/2013	QĐ SỐ 154/QĐ-UB-H	01411	
		26	Mạ Chiếm	240,0						
3/1999	26	343(1)		48,0		Lúa	10/2013	QĐ SỐ 154/QĐ-UB-H	01411	
3/1999	26	343(2)		192,0		Lúa	10/2013	QĐ SỐ 154/QĐ-UB-H	01411	
3/1999	27	92	Độc Cầu	528,0		Lúa	10/2013	QĐ SỐ 154/QĐ-UB-H	01411	
3/1999	27	112	Độc Cầu	562,0		Lúa	10/2013	QĐ SỐ 154/QĐ-UB-H	01411	
3/1999	27	128	Độc Cầu	1224,0		Lúa	10/2013	QĐ SỐ 154/QĐ-UB-H	01411	
				5140						

III. NHỮNG RÀNG BUỘC QUYỀN SỬ DỤNG

IV. NHỮNG THAY ĐỔI TRONG QUÁ TRÌNH SỬ DỤNG



Hành lệnh theo quy định
của Bộ Quy định
của Tổng cục Địa chính
Mẫu số 2
0,27 x 0,38m

CỘNG HÒA XÃ HỘI CHỦ NGHĨA VIỆT NAM
Độc lập - Tự do - Hạnh phúc

Trích sao từ sổ mục kê năm 1999
tại xã Ngọc Thiên

TM UBND xã



PHÓ CHỦ TỊCH

Phạm Văn Mạnh

SỔ MỤC KÊ ĐẤT

XÃ: Ngọc Thiên
HUYỆN: TÂN YÊN
TỈNH: BẮC GIANG
Quyển số: 02 <Thành 04 quyển>

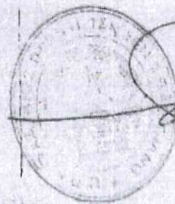
TỜ 10 11 30

Ngày tháng 4 năm 1999
GIÁM ĐỐC SỞ ĐỊA CHÍNH
(Ký, đóng dấu)



GIÁM ĐỐC
Phạm Văn Hùng

Ngày tháng 6 năm 1999
CHỦ TỊCH ỦY BAN NHÂN DÂN XÃ
(Ký, đóng dấu)



UBND XÃ NGỌC THIÊN
NGUYỄN THỌ



ՀԱՅԱՍՏԱՆԻ ՀԱՆՐԱՊԵՏՈՒԹՅԱՆ
ԿՐԹՈՒԹՅԱՆ ԿՐԹԱԿՈՒՆԵՐԻ ԿՈՄԻՏԵ

ՀԱՅԱՍՏԱՆԻ ՀԱՆՐԱՊԵՏՈՒԹՅԱՆ
ԿՐԹՈՒԹՅԱՆ ԿՐԹԱԿՈՒՆԵՐԻ ԿՈՄԻՏԵ

STT	Tên chủ sở hữu đất	Diện tích (m ²)	Chức vụ của loại đất										Số thửa
			21.	T									
1	2	3	4	5	6	7	8	9	10	11	12	13	
267	Nguyễn Văn Mai	600,0	600,0										
268	Lê Văn Thôn	504,0		504,0									
269	Hồ Thị Đoàn	456,0	456,0										
270	Lưu Đức Hải	528,0	528,0										
271	Lưu Đức Kiên	132,0	132,0										
272	Lê Phú Dũng	852,0	852,0										
273	Phan Văn Hiệp	672,0	672,0										
274	Lê Phú Hào	600,0	600,0										
275	Lê Phú Hào	240,0	240,0										
276	Phan Văn Hoàn	48,0	48,0										
277	Phan Văn Ngũ	432,0	432,0										
278	Phan Văn Thuyết	432,0	432,0										
279	Nguyễn Hồ An	648,0	648,0										
279	Bùi Văn Luân	504,0	504,0										
277	Hồ Thị Thơm	168,0	168,0										
280	Lê Văn Thôn	48,0	48,0										
281	Lê Văn Thôn	252,0	252,0										
281	Nguyễn Văn Thọ	240,0	240,0										
282	Nguyễn Văn Lạc	264,0	264,0										
283	Nguyễn Đức Nhuận	108,0	108,0										
282	Trần Thị Yên	360,0	360,0										
283	Nguyễn Đức Nhuận	120,0	120,0										
284	Nguyễn Văn Bắc	1512,0	1512,0										
285	Nguyễn Văn Lạc	864,0		864,0									
287	Lê Văn Hải	320,0		320,0									
288	Bùi Văn Luân	576,0		576,0									
290	Nguyễn Văn Chung	432,0		432,0									
289	Nguyễn Thị Viên	864,0		864,0									
290	Phan Văn Đình	360,0		360,0									
290	Phan Văn Ngũ	336,0		336,0									
291	Phan Văn Hiệp	580,9	580,0										
291	Phan Văn Thuối	192,0	192,0										
292	Lê Phú Dũng	1004,0		1004,0									
294	Nguyễn Đức Đàm	936,0		936,0									
295	Nguyễn Thị Thơm	600,0		600,0									
296	Lê Văn Phú	1080,0		1080,0									
297	Lê Văn Nghi	300,0		300,0									
298	Lê Văn Cường	1224,0		1224,0									
299	Nguyễn Văn Đào	720,9		720,0									
302	Hương Thị Thành	720,0		720,0									
304	Nguyễn Văn Đạt	360,0		360,0									
305	Nguyễn Thị Hà	720,0		720,0									
307	Trần Văn Mười	300,0		300,0									
308	Nguyễn Văn Bắc	792,0		792,0									
309	Nguyễn Văn Du	722,0		722,0									
311	Nguyễn Thị Chóc	109,0		109,0									
311	Hương Ngọc Hồ	864,0		864,0									
312	Nguyễn Văn Công	156,0	156,0										
312	Nguyễn Văn Báo	90,0	90,0										
314	Nguyễn Thị Thành	720,0		720,0									
Tổng cộng trong		25721,0	10234,0	15487,0									
Loại đối tượng													
Hệ gia đình, cá nhân		25721,0	10234,0	15487,0									
Các tổ chức kinh tế													
Nước ngoài, liên doanh với nước ngoài													
Các đối tượng khác													
UBND xã quản lý và sử dụng													
Đất chưa giao cho thuê và sử dụng													



ỦY BAN NHÂN DÂN

Thuyện Tân Yên

CHỨNG NHẬN

Ông Phan Văn Hiệp, Sinh năm: 1950
Thị trấn, Ngọc Thiệp, Tân Yên, Bắc Giang

Được quyền sử dụng (5140) m² đất.

Tại: *Xã Ngọc Thiệp*
Thuyện Tân Yên
Thị trấn Bắc Giang

Theo bảng liệt kê dưới đây:

Số từ hạn địa	Số thửa	Diện tích (m ²)	Mục đích sử dụng	Thời hạn sử dụng	Phân ghi thêm
26	20	188	Lúa	10/2013	
26	26	432	Lúa	10/2013	
26	177	504	Lúa	10/2013	
26	193	240	Lúa	10/2013	
26	274	672	Lúa	10/2013	
26	291	580	Lúa	10/2013	
26	343(1)	48	Lúa	10/2013	<i>Lưu địa</i>
26	343(2)	192	Lúa	10/2013	
27	92	528	Lúa	10/2013	
27	112	552	Lúa	10/2013	
27	128	1224	Lúa	10/2013	

Ngày . 25 . tháng . 7 . năm 19 . 99

Chủ tịch UBND



Nguyễn Văn Phú
NGUYỄN VĂN PHÚ

Vào sổ cấp giấy chứng nhận
Quyền sử dụng đất
Số 01411 OSDĐ/..... QBSĐ/54/QĐ-UB-H

